

# I Borghi del Voltigno in bicicletta

**IMMERGITI**  
NELLE TERRE DEL  
VOLTIGNO  
**VIVI**  
I BORGHI



# #Voltigno Bike activity

## PEDALA



## SCOPRI



Attività cofinanziata dal fondo europeo  
FEASR-PSR 2014/2022  
Abruzzo misura 19-PSL GAL Terre Pescaresi Sotto intervento 19,2.1.3.1



# I Borghi del Voltigno in bicicletta



Nel cuore d'Abruzzo  
5 itinerari  
da scaricare subito



# I BORGHI DEL VOLTIGNO IN BICICLETTA



#VOLTIGNO LANDS ACTIVITY

## 5 ITINERARI CICLOTURISTICI

Abbiamo creato 5 percorsi per biciclette di vari gradi di difficoltà.

Abbiamo riscoperto antiche strade poderali, messo in evidenza strade a basso traffico, connesso strade poderali

## 9 BORGHI AUTENTICI

I nostri itinerari connettono i borghi delle terre del Voltigno e le loro aree rurali e montane. Ogni borgo ha le sue caratteristiche e piccoli gioielli da scoprire

## 1 GRANDE EMOZIONE

Unisci i percorsi e realizza un grande tour alla scoperta del cuore verde d'Abruzzo



### BORGHI

vieni a scoprire un nuovo stile di vita

### BIKE EXPERIENCE

In bicicletta tutto è più divertente e libero



### RURALITÀ E MONTAGNA

Le nostre strade rurali sono costellate di storia e tradizione



GRAND TOUR  
TERRE DEL VOLTIGNO  
5 ESCURSIONI  
5000 ETTARI DI NATURA

NOLEGGIO BIKE  
WOLF TOUR

📍 Contrada Collalto, 1A, 65017 Penne PE

☎ [085 827 8444](tel:0858278444)

GRAND TOUR  
TERRE DEL VOLTIGNO  
5 ITINERARI  
1 SOLA EMOZIONE



## TURISMO SOSTENIBILE

I 5 itinerari proposti intendono valorizzare la parte autentica e rurale che caratterizza il territorio della Piana del Voltigno.

5 itinerari in bicicletta per un turismo sostenibile ed anche responsabile.

Un turismo che preserva culture locali e natura. Un turismo in cui il visitatore entra naturalmente in contatto con i locali emozionandosi ed immergendosi in tradizioni, sapori e storia.

**"L'avventura si cela oltre le attrazioni turistiche e la frenesia delle città principali."**

## NEI BORGHİ DEL VOLTIGNO

### LA RISERVA REGIONALE DEL VOLTIGNO E DELLA VALLE D'ANGRI

La Riserva istituita ne 1989 copre una superficie di 5171 ettari. ora è parte del Parco del gran Sasso-Monti della Laga. Un grande polmone verde, fruibile per tante attività outdoor in ogni stagione. Ricca di flora e fauna, un grande incubatore di biodiversità

### I BORGHİ DEL VOLTIGNO

I piccoli borghi che costellano le terre del Voltigno, sono ricchi di storia e tradizioni e le strade rurali che li collegano delle vere green roads. Un patrimonio immateriale da valorizzare e pedalare

## NELLE TERRE DEGLI ANTICHI VESTINI

le terre del voltigno sono anche le terre abitate nella notte dei tempi dagli antichi vestini. Antico popolo italico che occupava la regione attorno al Gran Sasso, toccando il Mare Adriatico per il breve tratto di costa tra le foci dei fiumi Pescara e Saline.

### TORNA INDIETRO NEL TEMPO

I percorsi cicloturistici, non sono piste ciclabili, ma carrareccie, antiche strade poderali, strade provinciali. Vogliamo farti tornare indietro nel tempo e farti godere la parte rurale, storica e autentica di questo territorio dove i Vestini prosperarono e produssero cultura e storia.



**SCOPRI I BORGHİ CON LA BICICLETTA COME UN LOCALE**


## SCEGLI LA TRACCE

I 5 itinerari sono tematizzati per aiutarti a scegliere l'esperienza che preferisci, visitare i borghi che ti incuriosiscono, valutare la lunghezza e dislivello che ti senti di affrontare. Ogni itinerario è accompagnato da una scheda tecnico-descrittiva. Scegli in famiglia e con i tuoi amici vedendo in anteprima le tracce e condividendole per meglio organizzare la tua escursione



## INQUADRA IL QR CODE

Ogni itinerario è accompagnato da un qr code che ti permetterà di entrare direttamente nella traccia, scaricarla sul tuo device, condividerla con gli amici. In modo semplice potrai goderti la tua pedalata seguendo il percorso che hai scelto e che ti porterà a conoscere i borghi e la natura delle terre dei Vestini.



## SEGUI LA TRACCIA

E' un'esperienza digitale, in linea con la nostra scelta di turismo sostenibile. Un'esperienza fruibile agevolmente, grazie alla emissione di un segnale sonoro nel caso si abbandoni il sentiero. Niente più pesanti cartine da portarsi dietro, niente più eccessive competenze richieste. Per pedalare nelle terre del Voltigno è sufficiente tanta voglia di divertirsi e il desiderio di conoscere nuovi territori in bicicletta.



COME SEGUIRE I PERCORSI CICLOTURISTICI

## 5 ITINERARI IN BICICLETTA I BORGHI

**LA VIA DEL MATTONE:**  
alla scoperta di Penne.

**LA VIA DEI BENEDETTINI:**  
alla scoperta di Civitaquana,  
Brittoli,  
Vicoli e Carpineto della Nora.

**LA VIA DEL FORMAGGIO:**  
alla scoperta di Farindola.

**LA VIA DELL'ACQUA:**  
alla scoperta di Civitella  
Casanova

e Villa Celiera.

**LA VIA DELLE API:**  
alla scoperta di Montebello di  
Bertona.



## 5 ITINERARI IN BICICLETTA LE DIFFICOLTÀ



**Lunghezza e scala di  
difficoltà**



**Dislivello complessivo**



**Fondo e Stagionalità**



**Tipo di bicicletta  
consigliato**




## 5 ITINERARI IN BICICLETTA LEGENDA

**Facile ♦**  
Percorsi da 20 a 30  
Km salite poco  
impegnative  
e fondi compatti

**Medio ♦♦**  
Percorsi da 20 a 40  
KM salite  
impegnative e  
presenza di fondi  
poco compatti

**Difficile ♦♦♦**  
Percorsi da 20 a 50  
km salite a  
pendenza elevata  
fondi poco  
compatti difficoltà  
tecniche

**Esperti ♦♦♦♦**  
Percorsi oltre i 50  
km difficoltà  
tecniche e  
pendenze elevate





# LA VIA DEL MATTONE

## **Alla scoperta di Penne in bicicletta.**

**Questa città d'arte, è anche detta città del "mattonne", per le caratteristiche costruzioni dell'abitato.**

**Il percorso ci porta a conoscere l'area rurale che circonda questo borgo, tra i più belli d'Italia, e a costeggiare il lago di Penne e la sua riserva naturale ricca di flora e fauna. Campagne e fiumi rendono piacevole la pedalata e le antiche fontane di Penne ci raccontano la lunga storia della città**

## **Alla scoperta di Penne**

**Lascia il segno, nella pedalata del mattone, il bellissimo panorama olivicolo compreso tra monti fiume. La città di Penne, è entrata a far parte della Ass.ne " Città dell'olio" e promuove il suo olio Evo, ottenuto in massima parte con la sua varietà autoctona "La dritta".**

**Un olio che alla degustazione si contraddistingue per il sentore di carciofo e di mandorla verde**



**La via  
del Mattone** →



## COSA SAPERE

**La storia di Penne si perde nella notte dei tempi.**

**Fu capitale dell'antico popolo preromano "I Vestini".**


**Città d'arte e cultura, è oggi nota come città del mattone, per la bellezza dei mattoni antichi che ricoprono palazzi e strade. Il suo panorama olivicolo è caratterizzato dalla varietà olivicola "La Dritta".**

## COSA VISITARE

- **Penne e il suo centro storico**
- **Il lago e la riserva**
- **Le antiche fontane**


## COSA ASSAGGIARE

- **Il Pecorino di Farindola**
- **La trippa alla pennese**
- **Olio Evo**




## VISITA I MUSEI

Museo di arte moderna e contemporanea  
Museo Civico Diocesano  
Museo Archeologico "G.B.Leopardi"  
Penne è una città d'arte e natura.  
Tra i suoi vicoli rosseggianti di antichi mattoni, spiccano le sue aree museali, che custodiscono la storia passata e contemporanea della città di Penne



## VISITA L'OASI DEL LAGO DI PENNE

L'oasi del WWF ha percorribili 4 sentieri natura per un totale di 16 Km, sul suo lago è possibile andare in canoa e sono presenti 2 realtà importanti: l'area faunistica del capriolo e quella della lontra. L'oasi tutela anche il circostante panorama rurale affascinante e riposante. Al suo interno è presente anche un parco avventura per attività outdoor adatte a tutti. .



## ASSAGGIO L'OLIO EVO

Caratterizza il paesaggio, la splendida varietà olivicola della drutta, olivo autoctono che porta la città di Penne sulle tavole di tutto il mondo.  
Grande olio e grandi produttori che trasformano i frutti in oro verde. Una produzione di eccellenza che ha inserito Penne tra le città dell'olio. Alta la qualità e importante la quantità di olio prodotto, confermando la valenza economica dell'olio per la città ed il territorio



ESPERIENZE DA NON PERDERE



# DETTAGLI TECNICI

- **Distanza: 28 km**
- **Dislivello: 845 mt**
- **Difficoltà: Media** ♦ ♦
- **Fondo: 80% asfalto 20% non asfalto**
- **Stagionalità: Primavera Estate Autunno**
- **Tipo di percorso: anello**
- **Tempo stimato percorrenza: 3h**
- **Bici consigliata: MTB, Gravel**

# DETTAGLI TECNICI

